Em toda escritura, promessa ou instrumento de venda de Lote, constará clausula obrigando o comprador de Lote de jusante a respeitar faixa — NON EDIFICANDI, de 1,60 de largura, ao longo de uma das divisas laterais para a passagem das tubulações das Aguas servidas, pluviais do Esgoto do Lote do MONTANTE

TRANSFORMADOR

LINHA DE 11.000 VOLTS

REDE ILUMINAÇÃO PUBLICA

REDE (DOMICILIAR) 220V_ 24 HORAS

PLANTA 1:500

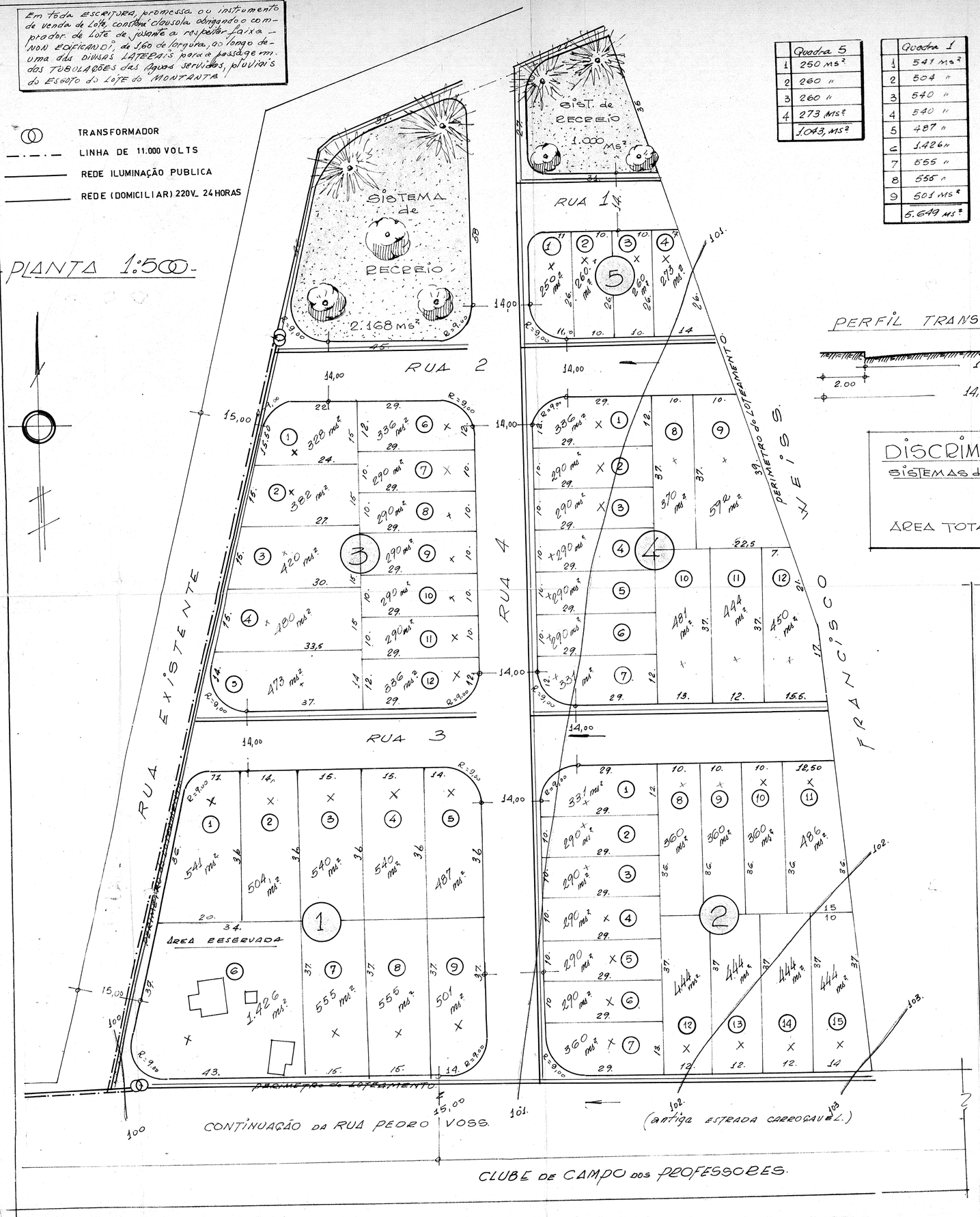


| | Quadra 5 |
|---|---|
| 1 | 250 ms² |
| 2 | 260 " |
| 3 | 260 " |
| 4 | 273 ms² |
| | 1.043, ms² |

| | Quadra 1 |
|---|---|
| 1 | 541 ms² |
| 2 | 504 " |
| 3 | 540 " |
| 4 | 540 " |
| 5 | 487 " |
| 6 | 1.426 " |
| 7 | 555 " |
| 8 | 555 " |
| 9 | 501 ms² |
| | 5.649 ms² |

| | Quadra 3 |
|---|---|
| 1 | 328 ms² |
| 2 | 382 ms² |
| 3 | 420 ms² |
| 4 | 480 " |
| 5 | 473 " |
| 6 | 336 " |
| 7 | 290 " |
| 8 | 290 " |
| 9 | 290 " |
| 10 | 290 " |
| 11 | 290 " |
| 12 | 336 ms² |
| | 4.205 ms² |

| | Quadra 4 |
|---|---|
| 1 | 336 ms² |
| 2 | 290 " |
| 3 | 290 " |
| 4 | 290 " |
| 5 | 290 " |
| 6 | 290 " |
| 7 | 331 " |
| 8 | 370 " |
| 9 | 592 " |
| 10 | 481 " |
| 11 | 444 " |
| 12 | 450 ms² |
| | 4.454 ms² |

| | Quadra 2 |
|---|---|
| 1. | 331 ms² |
| 2 | 290 " |
| 3 | 290 " |
| 4 | 290 " |
| 5 | 290 " |
| 6 | 290 " |
| 7 | 360 " |
| 8 | 360 " |
| 9 | 360 " |
| 10 | 360 " |
| 11 | 486 " |
| 12 | 444 " |
| 13 | 444 " |
| 14 | 444 |
| 15 | 444 ms² |
| | 5.483 ms² |

PERFIL TRANSVERSAL DAS RUAS.

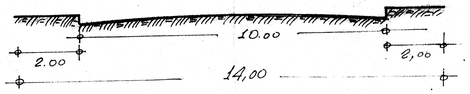


ESCALA. 1/100

CANTO DAS QUADRAS

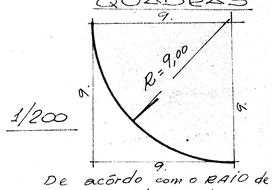


1/200

De acôrdo com o RAIO de 9,00 ms nos terrenos de esquina, estes perdem 17,00 ms² na sua área

## DISCRIMINAÇÃO DAS AREAS

SISTEMAS de RECREIO_ 3.168 ms² = 10,22 %

RUAS_ 6.496 ms² = 21,30 %

QUADRAS_ 20.834 ms² = 68,48 %

AREA TOTAL LOTEADA _30.498 ms² = 100 %.

| P. M<br>D. O. V. | PROJETO PARA LOTEAMENTO DE TERRENO EM ZONA URBANA. 12 |
|---|---|

ASSUNTO_ LOTEAMENTO VILA RICA.
LOCAL _ VILA CARRITO_ perimetro urbano.
CIDADE_ ITAPETININGA. EST. de S.P.
PROPRIETÁRIO_
JOSE MARIA DE CAMARGO JUNIOR

PLANTA de SITUAÇÃO do TERRENO

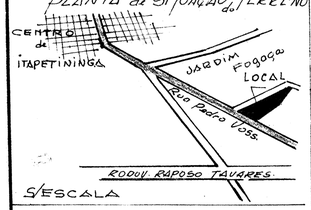


S/ESCALA

Declaro que a aprovação deste Projeto por parte da Prefeitura, não implica no reconhecimento tácito da propriedade do TERRENO.

PROPRIETÁRIO.

Eng. Resp. pelo Projeto

CREA_ 37.056/P /6ª Região

ART. Nº_ SÉRIE.

AREA LOTEADA
30.498,00 ms²

| DESENHOS | REGISTROS | |
|---|---|---|
| PRANCHAS. | ORDEM. | ARQUIVO |
| | | |

PREFEITURA DO MUNICIPIO DE ITAPETININGA
Departamento Municipal de Engenharia
APROVADA
Data 17/12/76
ENGENHEIRO DIRETOR

PREFEITURA DO MUNICIPIO DE ITAPETININGA
Construa-se
Data 20/12/76
PREFEITO MUNICIPAL